

### Градостроительный план земельного участка №

Р Ф - 5 2 - 5 - 2 7 - 0 - 0 0 - 2 0 2 6 - 0 0 2 2 - 0

**Градостроительный план земельного участка подготовлен на основании заявления (служебной записки) от 30.04.2026 КУМИ Администрации муниципального округа Навашинский Нижегородской области**

(реквизиты заявления правообладателя земельного участка, иного лица в случаях, предусмотренных частями 1.1 и 1.2 статьи 57.3 Градостроительного кодекса Российской Федерации, с указанием Ф.И.О. заявителя - физического лица, либо реквизиты заявления и наименование заявителя - юридического лица о выдаче градостроительного плана земельного участка)

#### Местонахождение земельного участка:

Российская Федерация, Нижегородская область,  
(субъект Российской Федерации)  
муниципальный округ Навашинский,  
(муниципальный район или городской округ)  
город Навашино, территория гаражный массив №2, земельный участок 31/3  
(поселение)

#### Описание границ земельного участка (образуемого земельного участка):

Обозначение (номер) характерной точки	Перечень координат характерных точек в системе координат, используемой для ведения Единого государственного реестра недвижимости	
	X	Y
1	444418.07	1290895.01
2	444428.37	1290900.51
3	444426.35	1290904.29
4	444416.05	1290898.79

Кадастровый номер земельного участка (при наличии) или в случае, предусмотренном частью 1.1 и 1.2 статьи 57.3 Градостроительного кодекса Российской Федерации, условный номер образуемого земельного участка на основании утвержденных проекта межевания территории и (или) схемы расположения земельного участка или земельных участков на кадастровом плане территории: 52:37:0600001:6429

Площадь земельного участка: 50 кв.м.

Информация о расположенных в границах земельного участка объектах капитального строительства: отсутствует.

Информация о границах зоны планируемого размещения объекта капитального строительства в соответствии с утвержденным проектом планировки территории (при наличии): отсутствует.

Обозначение (номер) характерной точки	Перечень координат характерных точек в системе координат, используемой для ведения Единого государственного реестра недвижимости	
	X	Y
-	-	-

**Реквизиты проекта планировки территории и (или) проекта межевания территории в случае, если земельный участок расположен в границах территории, в отношении которой утверждены проект планировки территории и (или) проект межевания территории:**

Документация по планировке территории не утверждена.

(указывается в случае, если земельный участок расположен в границах территории, в отношении которой утверждены проект планировки территории и (или) проект межевания территории)


**Информация о расположении земельного участка в границах территории, в отношении которой принято решение о комплексном развитии территории и (или) заключен договор о комплексном развитии территории:**

Решение о комплексном развитии территории не принято и (или) договор о комплексном развитии территории не заключен.

(указывается в случае, если земельный участок расположен в границах территории, в отношении которой принято решение о комплексном развитии территории и (или) заключен договор о комплексном развитии территории)

**Градостроительный план подготовлен Отделом инвестиций, архитектуры и градостроительной документации Департамента строительства и жилищно-коммунального хозяйства Администрации муниципального округа Навашинский Нижегородской области**

Директор департамента

  
(подпись)

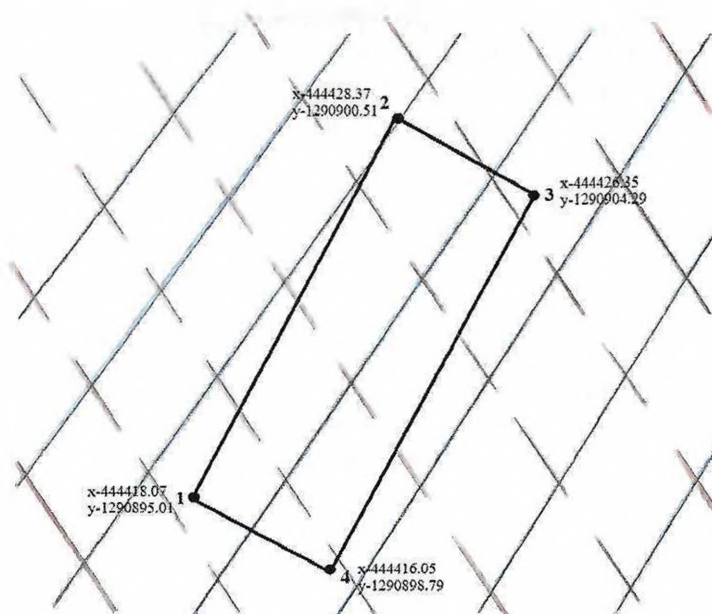
**О.М.Мамонова**  
(расшифровка подписи)








18.05.2026  
(дата)

Дата выдачи \_\_\_\_\_

# 1. Чертеж градостроительного плана земельного участка





## Условные обозначения:

-  - граница земельного участка;
-  - поворотные точки;
-  - координаты поворотных точек;
-  - зона с особыми условиями использования территории - водоохранная зона;
-  - санитарно-защитная зона предприятий, сооружений и иных объектов (кладбище).

Минимальные отступы от границ земельных участков до стен зданий, строений, сооружений должны составлять со стороны улиц – не менее чем 5 м, со стороны проездов – не менее чем 3 м, от других границ земельного участка – не менее 3 м. (см.п.2.3)

**Чертеж градостроительного плана земельного участка разработан на топографической основе с использованием сведений, полученных из ЕГРН от 04.05.2026 года.**

(дата, наименование организации, подготовившей топографическую основу)

Чертеж градостроительного плана разработан: Департаментом строительства и жилищно-коммунального хозяйства Администрации муниципального округа Навашинский Нижегородской области					
Заведующий отделом ИА и ГД		Ежкова И.В.	Адрес: РФ, Нижегородская область, муниципальный округ Навашинский, город Навашино, территория гаражный массив №2, земельный участок 31/3	Лист	Листов
Главный специалист отдела ИА и ГД		Молодкина Т.В.	КУМИ Администрации муниципального округа Навашинский Нижегородской области	18.05.2026	

**2. Информация о градостроительном регламенте либо требованиях к назначению, параметрам и размещению объекта капитального строительства на земельном участке, на который действие градостроительного регламента не распространяется или для которого градостроительный регламент не устанавливается.**

Градостроительный регламент установлен в соответствии с Правилами землепользования и застройки городского округа Навашинский Нижегородской области. Земельный участок расположен в территориальной зоне П-5 – Зона размещения производственных, коммунальных объектов и иных объектов, не выше 5 класса опасности.

**2.1. Реквизиты акта органа государственной власти субъекта Российской Федерации, органа местного самоуправления, содержащего градостроительный регламент либо реквизиты акта федерального органа государственной власти, органа государственной власти субъекта Российской Федерации, органа местного самоуправления, иной организации, определяющего в соответствии с федеральными законами порядок использования земельного участка, на который действие градостроительного регламента не распространяется или для которого градостроительный регламент не устанавливается:**

Правила землепользования и застройки городского округа Навашинский Нижегородской области, утверждённые постановлением администрации городского округа Навашинский Нижегородской области от 07.04.2023 №333 (в редакци постановлений администрации городского округа Навашинский от 27.07.2023 №682, от 25.02.2025 №136).

**2.2. Информация о видах разрешённого использования земельного участка:**

Наименование вида разрешенного использования земельного участка	Описание вида разрешенного использования земельного участка	Код (числовое обозначение вида разрешенного использования земельного участка)
<b>Основные виды разрешенного использования</b>		
Хранение автотранспорта	Размещение отдельно стоящих и пристроенных гаражей, в том числе подземных, предназначенных для хранения автотранспорта, в том числе с разделением на машино-места, за исключением гаражей, размещение которых предусмотрено содержанием видов разрешенного использования с кодами 2.7.2, 4.9.	2.7.1
Размещение гаражей для собственных нужд	Размещение для собственных нужд отдельно стоящих гаражей и (или) гаражей, блокированных общими стенами с другими гаражами в одном ряду, имеющих общие с ними крышу, фундамент и коммуникации	2.7.2
Коммунальное обслуживание	Размещение зданий и сооружений в целях обеспечения физических и юридических лиц коммунальными услугами. Содержание данного вида разрешенного использования включает в себя содержание видов разрешенного использования с кодами 3.1.1-3.1.2.	3.1
Предоставление коммунальных услуг	Размещение зданий и сооружений, обеспечивающих поставку воды, тепла, электричества, газа, отвод канализационных стоков, очистку и уборку объектов недвижимости (котельных, водозаборов, очистных сооружений, насосных станций, водопроводов, линий электропередач, трансформаторных подстанций, газопроводов, линий связи, телефонных станций, канализаций, стоянок, гаражей и мастерских для обслуживания уборочной и аварийной техники, сооружений, необходимых для сбора и плавки снега).	3.1.1
Административные здания организаций, обеспечивающих предоставление коммунальных услуг	Размещение зданий, предназначенных для приема физических и юридических лиц в связи с предоставлением им коммунальных услуг.	3.1.2
Проведение научных испытаний	Размещение зданий и сооружений для проведения изысканий, испытаний опытных промышленных образцов, для размещения организаций, осуществляющих научные изыскания, исследования и разработки, научные и селекционные работы, ведение сельского и лесного хозяйства для получения ценных с научной точки зрения образцов растительного и животного мира.	3.9.3
Ветеринарное обслуживание	Размещение объектов капитального строительства, предназначенных для оказания ветеринарных услуг, содержания или разведения животных, не являющихся сельскохозяйственными, под надзором человека. Содержание данного вида разрешенного использования включает в себя содержание видов разрешенного использования с	3.10

Наименование вида разрешенного использования земельного участка	Описание вида разрешенного использования земельного участка	Код (числовое обозначение вида разрешенного использования земельного участка)
	кодами 3.10.1-3.10.2.	
Амбулаторное ветеринарное обслуживание	Размещение объектов капитального строительства, предназначенных для оказания ветеринарных услуг без содержания животных	3.10.1
Приюты для животных	Размещение объектов капитального строительства, предназначенных для оказания ветеринарных услуг в стационаре; размещение объектов капитального строительства, предназначенных для содержания, разведения животных, не являющихся сельскохозяйственными, под надзором человека, оказания услуг по содержанию и лечению бездомных животных; размещение объектов капитального строительства, предназначенных для организации гостиниц для животных	3.10.2
Деловое управление	Размещение объектов капитального строительства с целью: размещения объектов управленческой деятельности, не связанной с государственным или муниципальным управлением и оказанием услуг, а также с целью обеспечения совершения сделок, не требующих передачи товара в момент их совершения между организациями, в том числе биржевая деятельность (за исключением банковской и страховой деятельности)	4.1
Магазины	Размещение объектов капитального строительства, предназначенных для продажи товаров, торговая площадь которых составляет до 5000 кв.м	4.4
Общественное питание	Размещение объектов капитального строительства в целях устройства мест общественного питания (рестораны, кафе, столовые, закусочные, бары)	4.6
Служебные гаражи	Размещение постоянных или временных гаражей, стоянок для хранения служебного автотранспорта, используемого в целях осуществления видов деятельности, предусмотренных видами разрешенного использования с кодами 3.0, 4.0, а также для стоянки и хранения транспортных средств общего пользования, в том числе в депо	4.9
Объекты дорожного сервиса	Размещение зданий и сооружений дорожного сервиса. Содержание данного вида разрешенного использования включает в себя содержание видов разрешенного использования с кодами 4.9.1.1-4.9.1.4	4.9.1
Заправка транспортных средств	Размещение автозаправочных станций; размещение магазинов сопутствующей торговли, зданий для организации общественного питания в качестве объектов дорожного сервиса.	4.9.1.1
Обеспечение дорожного отдыха	Размещение зданий для предоставления гостиничных услуг в качестве дорожного сервиса (мотелей), а также размещение магазинов сопутствующей торговли, зданий для организации общественного питания в качестве объектов дорожного сервиса.	4.9.1.2
Автомобильные мойки	Размещение автомобильных моек, а также размещение магазинов сопутствующей торговли.	4.9.1.3
Ремонт автомобилей	Размещение мастерских, предназначенных для ремонта и обслуживания автомобилей, и прочих объектов дорожного сервиса, а также размещение магазинов сопутствующей торговли.	4.9.1.4
Магазины	Размещение объектов капитального строительства, предназначенных для продажи товаров, торговая площадь которых составляет до 5000 кв.м.	4.4
Автомобилестроительная промышленность	Размещение объектов капитального строительства, предназначенных для производства транспортных средств и оборудования, производства автомобилей, производства автомобильных кузовов, производства прицепов, полуприцепов и контейнеров, предназначенных для перевозки одним или несколькими видами транспорта, производства частей и принадлежностей автомобилей и их двигателей.	6.2.1
Легкая промышленность	Размещение объектов капитального строительства, предназначенных для производства продукции легкой промышленности (производство текстильных изделий, производство одежды, производство кожи и изделий из кожи и иной продукции легкой промышленности).	6.3
Пищевая промышленность	Размещение объектов пищевой промышленности, по переработке сельскохозяйственной продукции способом, приводящим к их переработке в иную продукцию (консервирование, копчение, хлебопечение), в том числе для производства напитков, алкогольных напитков и табачных изделий.	6.4
Нефтехимическая промышленность	Размещение объектов капитального строительства, предназначенных для переработки углеводородного сырья, изготовления удобрений, полимеров, химической продукции бытового назначения и подобной продукции, а также другие подобные промышленные предприятия.	6.5

Наименование вида разрешенного использования земельного участка	Описание вида разрешенного использования земельного участка	Код (числовое обозначение вида разрешенного использования земельного участка)
Энергетика	Размещение объектов гидроэнергетики, тепловых станций и других электростанций, размещение обслуживающих и вспомогательных для электростанций сооружений (золоотвалов, гидротехнических сооружений); размещение объектов электросетевого хозяйства, за исключением объектов энергетики, размещение которых предусмотрено содержанием вида разрешенного использования с кодом 3.1.	6.7
Связь	Размещение объектов связи, радиовещания, телевидения, включая воздушные радиорелейные, надземные и подземные кабельные линии связи, линии радиорелизации, антенные поля, усилительные пункты на кабельных линиях связи, инфраструктуру спутниковой связи и телерадиовещания, за исключением объектов связи, размещение которых предусмотрено содержанием видов разрешенного использования с кодами 3.1.1, 3.2.3.	6.8
Склад	Размещение сооружений, имеющих назначение по временному хранению, распределению и перевалке грузов (за исключением хранения стратегических запасов), не являющихся частями производственных комплексов, на которых был создан груз: промышленные базы, склады, погрузочные терминалы и доки, нефтехранилища и нефтеналивные станции, газовые хранилища и обслуживающие их газоконденсатные и газоперекачивающие станции, элеваторы и продовольственные склады, за исключением железнодорожных перевалочных складов.	6.9
Складские площадки	Временное хранение, распределение и перевалка грузов (за исключением хранения стратегических запасов) на открытом воздухе.	6.9.1
Целлюлозно-бумажная промышленность	Размещение объектов капитального строительства, предназначенных для целлюлозно-бумажного производства, производства целлюлозы, древесной массы, бумаги, картона и изделий из них, издательской и полиграфической деятельности, тиражирования записанных носителей информации.	6.11
Обеспечение внутреннего правопорядка	Размещение объектов капитального строительства, необходимых для подготовки и поддержания в готовности органов внутренних дел, Росгвардии и спасательных служб, в которых существует военизированная служба; размещение объектов гражданской обороны, за исключением объектов гражданской обороны, являющихся частями производственных зданий.	8.3
Земельные участки (территории) общего пользования	Земельные участки общего пользования. Содержание данного вида разрешенного использования включает в себя содержание видов разрешенного использования с кодами 12.0.1-12.0.2.	12.0
Улично-дорожная сеть	Размещение объектов улично-дорожной сети: автомобильных дорог, трамвайных путей и пешеходных тротуаров в границах населенных пунктов, пешеходных переходов, бульваров, площадей, проездов, велодорожек и объектов велотранспортной и инженерной инфраструктуры; размещение придорожных стоянок (парковок) транспортных средств в границах городских улиц и дорог, за исключением предусмотренных видами разрешенного использования с кодами 2.7.1, 4.9, 7.2.3, а также некапитальных сооружений, предназначенных для охраны транспортных средств.	12.0.1
<b>Условно разрешённые виды разрешенного использования</b>		
Бытовое обслуживание	Размещение объектов капитального строительства, предназначенных для оказания населению или организациям бытовых услуг (мастерские мелкого ремонта, ателье, бани, парикмахерские, прачечные, химчистки, похоронные бюро).	3.3
Рынки	Размещение объектов капитального строительства, сооружений, предназначенных для организации постоянной или временной торговли (ярмарка, рынок, базар), с учетом того, что каждое из торговых мест не располагает торговой площадью более 200 кв.м; размещение гаражей и (или) стоянок для автомобилей сотрудников и посетителей рынка.	4.3
Гостиничное обслуживание	Размещение гостиниц.	4.7
Железнодорожный транспорт	Размещение объектов капитального строительства железнодорожного транспорта. Содержание данного вида разрешенного использования включает в себя содержание видов разрешенного использования с кодами 7.1.1-7.1.2.	7.1
Железнодорожные пути	Размещение железнодорожных путей.	7.1.1
Обслуживание железнодорожных	Размещение зданий и сооружений, в том числе железнодорожных	7.1.2

Наименование вида разрешенного использования земельного участка	Описание вида разрешенного использования земельного участка	Код (числовое обозначение вида разрешенного использования земельного участка)
перевозок	вокзалов и станций, а также устройств и объектов, необходимых для эксплуатации, содержания, строительства, реконструкции, ремонта наземных и подземных зданий, сооружений, устройств и других объектов железнодорожного транспорта; размещение погрузочно-разгрузочных площадок, прирельсовых складов (за исключением складов горюче-смазочных материалов и автозаправочных станций любых типов, а также складов, предназначенных для хранения опасных веществ и материалов, не предназначенных непосредственно для обеспечения железнодорожных перевозок) и иных объектов при условии соблюдения требований безопасности движения, установленных федеральными законами.	
Автомобильный транспорт	Размещение зданий и сооружений автомобильного транспорта. Содержание данного вида разрешенного использования включает в себя содержание видов разрешенного использования с кодами 7.2.1-7.2.3.	7.2
Размещение автомобильных дорог	Размещение автомобильных дорог за пределами населенных пунктов и технически связанных с ними сооружений, придорожных стоянок (парковок) транспортных средств в границах городских улиц и дорог, за исключением предусмотренных видами разрешенного использования с кодами 2.7.1, 4.9, 7.2.3, а также некапитальных сооружений, предназначенных для охраны транспортных средств; размещение объектов, предназначенных для размещения постов органов внутренних дел, ответственных за безопасность дорожного движения.	7.2.1
Обслуживание перевозок пассажиров	Размещение зданий и сооружений, предназначенных для обслуживания пассажиров, за исключением объектов капитального строительства, размещение которых предусмотрено содержанием вида разрешенного использования с кодом 7.6.	7.2.2
Стоянки транспорта общего пользования	Размещение стоянок транспортных средств, осуществляющих перевозки людей по установленному маршруту.	7.2.3
Трубопроводный транспорт	Размещение нефтепроводов, водопроводов, газопроводов и иных трубопроводов, а также иных зданий и сооружений, необходимых для эксплуатации названных трубопроводов.	7.5
<b>Вспомогательные виды разрешенного использования</b>		
Благоустройство территории	Размещение декоративных, технических, планировочных, конструктивных устройств, элементов озеленения, различных видов оборудования и оформления, малых архитектурных форм, некапитальных нестационарных строений и сооружений, информационных щитов и указателей, применяемых как составные части благоустройства территории, общественных туалетов.	12.0.2

**2.3. Предельные (минимальные и (или) максимальные) размеры земельного участка и предельные параметры разрешенного строительства, реконструкции объекта капитального строительства, установленные градостроительным регламентом для территориальной зоны, в которой расположен земельный участок:**

Предельные (минимальные и (или) максимальные) размеры земельных участков, в том числе их площадь,			Минимальные отступы от границ земельного участка в целях определения мест допустимого размещения зданий, строений, сооружений, за пределами которых запрещено строительство зданий, строений, сооружений, м	Предельное количество этажей и (или) предельная высота зданий, строений, сооружений шт.	Максимальный процент застройки в границах земельного участка, определяемый как отношение суммарной площади земельного участка, которая может быть застроена, ко всей площади земельного участка, %	Требования к архитектурным решениям объектов капитального строительства, расположенным в границах территории исторического поселения федерального или регионального значения	Иные показатели
1	2	3	4	5	6	7	
Длина, м	Ширина, м	Площадь, кв.м					
<p>1) минимальный размер земельного участка, предназначенного для размещения индивидуальных гаражей, отдельно стоящих или находящихся в блоке – 24 кв.м.;</p> <p>2) максимальный размер земельного участка, предназначенных для размещения индивидуальных гаражей, отдельно стоящих или находящихся в блоке – 50 кв.м.;</p> <p>3) минимальный размер земельного участка, предназначенного для размещения вспомогательных сооружений (сарая), отдельно стоящих или находящихся в блоке – 6 кв.м.;</p> <p>4) максимальный размер земельного участка, предназначенного для размещения вспомогательных сооружений (сарая), отдельно стоящих или находящихся в блоке – 24 кв.м.;</p> <p>5) максимальный и минимальный размер земельного участка для иных объектов не подлежит установлению.</p>			<p>Минимальные отступы от границ земельных участков до стен зданий, строений, сооружений должны составлять со стороны улиц – не менее чем 5 м, со стороны проездов – не менее чем 3 м, от других границ земельного участка – не менее 3 м.</p>	3 этажа	<p>1) 80% - для производственных объектов;</p> <p>2) 60% - для объектов иного назначения.</p>		

**2.4. Требования к назначению, параметрам и размещению объекта капитального строительства на земельном участке, на который действие градостроительного регламента не распространяется или для которого градостроительный регламент не устанавливается (за исключением случая, предусмотренного пунктом 7.1 части 3 статьи 57.3 Градостроительного кодекса Российской Федерации):**

Причины отнесения земельного участка к виду земельного участка, на который действие градостроительного регламента не распространяется или для которого градостроительный регламент не устанавливается	Реквизиты акта, регулирующего использование земельного участка	Требования к использованию земельного участка	Требования к параметрам объекта капитального строительства			Требования к размещению объектов капитального строительства	
			Предельное количество этажей и (или) предельная высота зданий, строений, сооружений	Максимальный процент застройки в границах земельного участка, определяемый как отношение суммарной площади земельного участка, которая может быть застроена, ко всей площади земельного участка			
1	2	3	4	5	6	7	8
-	-	-	-	-	-	-	-

**2.5. Предельные параметры разрешенного строительства, реконструкции объекта капитального строительства, установленные положением об особо охраняемых природных территориях, в случае выдачи градостроительного плана земельного участка в отношении земельного участка, расположенного в границах особо охраняемой природной территории:**

Причины отнесения земельного участка к виду земельного участка для которого градостроительный регламент не устанавливается	Реквизиты Положения об особо охраняемой природной территории	Реквизиты утвержденного документа по планировке территории	Зонирование особо охраняемой природной территории (да/нет)							
			Функциональная зона	Виды разрешенного использования земельного участка		Требования к параметрам объекта капитального строительства			Требования к размещению объектов капитального строительства	
				Основные виды разрешенного использования	Вспомогательные виды разрешенного использования	Предельное количество этажей и (или) предельная высота зданий, строений, сооружений	Максимальный процент застройки в границах земельного участка, определяемый как отношение суммарной площади земельного участка, которая может быть застроена, ко всей площади	Иные требования к параметрам объекта капитального строительства	Минимальные отступы от границ земельного участка в целях определения мест допустимого размещения зданий, строений, сооружений, за пределами которых запрещено строительство зданий, строений, сооружений	Иные требования к размещению объектов капитального строительства

							земельно го участка			
1	2	3	4	5	6	7	8	9	10	11
-	-	-	-	-	-	-	-	-	-	-

### 3. Информация о расположенных в границах земельного участка объектах капитального строительства и объектах культурного наследия:

#### 3.1. Объекты капитального строительства:

№ согласно чертежу градостроительного плана	Назначение объекта капитального строительства	Инвентаризационный или кадастровый номер	Технический характеристики			
			Этажность	Высотность	Площадь общ.	Площадь застройки
1	2	3	4	5	6	7
Информация в ЕГРН отсутствует						

#### 3.2. Объекты, включенные в Единый государственный реестр объектов культурного наследия (памятников истории и культуры) народов Российской Федерации:

№ согласно чертежу градостроительного плана	Назначение объекта культурного наследия	Площадь общая	Площадь застройки	Наименование органа государственной власти, принявшего решение о включении выявленного объекта культурного наследия в реестр, реквизиты этого документа	Регистрационный номер в реестре	Дата постановления на учет
1	2	3	4	5	6	7
Информация отсутствует						

### 4. Информация о расчетных показателях минимально допустимого уровня обеспеченности территории объектами коммунальной, транспортной, социальной инфраструктур и расчетных показателях максимально допустимого уровня территориальной доступности указанных объектов для населения в случае, если земельный участок расположен в границах территории, в отношении которой предусматривается осуществление деятельности по комплексному развитию территории:

Информация о расчетных показателях минимально допустимого уровня обеспеченности территории								
Объекты коммунальной инфраструктуры			Объекты транспортной инфраструктуры			Объекты социальной инфраструктуры		
Наименование вида объекта	Единица измерения	Расчетный показатель	Наименование вида объекта	Единица измерения	Расчетный показатель	Наименование вида объекта	Единица измерения	Расчетный показатель
1	2	3	4	5	6	7	8	9
-	-	-	-	-	-	-	-	-
Информация о расчетных показателях максимально допустимого уровня территориальной доступности								
Наименование вида объекта	Единица измерения	Расчетный показатель	Наименование вида объекта	Единица измерения	Расчетный показатель	Наименование вида объекта	Единица измерения	Расчетный показатель
1	2	3	4	5	6	7	8	9
-	-	-	-	-	-	-	-	-

**5. Информация об ограничениях использования земельного участка, в том числе, если участок полностью или частично расположен в границах зон с особыми условиями использования территории:**

1. Весь земельный участок расположен в границах зоны с особыми условиями использования территорий **52:37-6.34, 52:37-6.39** - водоохранная зона р.Велетьма в г.Навашино Навашинского района Нижегородской области. Площадь участка, покрываемая зоной с особыми условиями использования территории, составляет 50 кв.м.

В границах водоохранной зоны запрещаются:

- 1) использование сточных вод в целях повышения почвенного плодородия;
- 2) размещение кладбищ, объектов уничтожения биологических отходов, объектов размещения отходов производства и потребления, химических, взрывчатых, токсичных, отравляющих и ядовитых веществ (за исключением специализированных хранилищ аммиака, метанола, аммиачной селитры и нитрата калия на территориях морских портов, перечень которых утверждается Правительством Российской Федерации, за пределами границ прибрежных защитных полос), пунктов захоронения радиоактивных отходов, а также загрязнение территории загрязняющими веществами, предельно допустимые концентрации которых в водах водных объектов рыбохозяйственного значения не установлены;
- 3) осуществление авиационных мер по борьбе с вредными организмами;
- 4) движение и стоянка транспортных средств (кроме специальных транспортных средств), за исключением их движения по дорогам и стоянки на дорогах и в специально оборудованных местах, имеющих твердое покрытие;
- 5) строительство и реконструкция автозаправочных станций, складов горюче-смазочных материалов (за исключением случаев, если автозаправочные станции, склады горюче-смазочных материалов размещены на территориях портов, инфраструктуры внутренних водных путей, в том числе баз (сооружений) для стоянки маломерных судов, объектов органов федеральной службы безопасности), станций технического обслуживания, используемых для технического осмотра и ремонта транспортных средств, осуществление мойки транспортных средств;
- 6) хранение пестицидов и агрохимикатов (за исключением хранения агрохимикатов в специализированных хранилищах, размещенных на территориях морских портов за пределами границ прибрежных защитных полос), применение пестицидов и агрохимикатов;
- 7) сброс сточных, в том числе дренажных, вод;
- 8) разведка и добыча общераспространенных полезных ископаемых (за исключением случаев, если разведка и добыча общераспространенных полезных ископаемых осуществляются пользователями недр, осуществляющими разведку и добычу иных видов полезных ископаемых, в границах предоставленных им в соответствии с законодательством Российской Федерации о недрах горных отводов и (или) геологических отводов на основании утвержденного технического проекта в соответствии со статьей 19.1 Закона Российской Федерации от 21 февраля 1992 года N 2395-1 "О недрах");

2. Весь земельный участок расположен в санитарно-защитной зоне предприятий, сооружений и иных объектов (кладбище).

В санитарно-защитной зоне не допускается размещать: жилую застройку, включая отдельные жилые дома, ландшафтно-рекреационные зоны, зоны отдыха, территории курортов, санаториев и домов отдыха, территории садоводческих товариществ и коттеджной застройки, коллективных или индивидуальных дачных и садово-огородных участков, а также другие территории с нормируемыми показателями качества среды обитания; спортивные сооружения, детские площадки, образовательные и детские учреждения, лечебно-профилактические и оздоровительные учреждения общего пользования

В санитарно-защитной зоне и на территории объектов других отраслей промышленности не допускается размещать объекты по производству лекарственных веществ, лекарственных средств и (или) лекарственных форм, склады сырья и полупродуктов для фармацевтических предприятий; объекты пищевых отраслей промышленности, оптовые склады продовольственного сырья и пищевых продуктов, комплексы водопроводных сооружений для подготовки и хранения питьевой воды, которые могут повлиять на качество продукции.

**6. Информация о границах зон с особыми условиями использования территорий, если земельный участок полностью или частично расположен в границах таких зон:**

Наименование зоны с особыми условиями использования территории с указанием объекта, в отношении которого установлена такая зона	Перечень координат характерных точек в системе координат, используемой для ведения единого государственного реестра недвижимости		
	Обозначение (номер) характерной точки	X	Y
1	2	3	4
52:37-6.34, 52:37-6.34 - Зона с особыми условиями использования территории - водоохранная зона р.Велетьма в г.Навашино Навашинского района Нижегородской области	1	444418.07	1290895.01
	2	444428.37	1290900.51
	3	444426.35	1290904.29
	4	444416.05	1290898.79

**7. Информация о границах публичных сервитутов: информация отсутствует.**

Обозначение (номер) характерной точки	Перечень координат характерных точек в системе координат, используемой для ведения Единого государственного реестра недвижимости	
	X	Y
-	-	-

**8. Номер и (или) наименование элемента планировочной структуры, в границах которого расположен земельный участок: территория гаражный массив №2.**

**9. Информация о возможности подключения (технологического присоединения) объектов капитального строительства к сетям инженерно-технического обеспечения (за исключением сетей электроснабжения), определяемая с учетом программ комплексного развития систем коммунальной инфраструктуры поселения, муниципального округа, городского округа (при их наличии), в состав которой входят сведения о максимальной нагрузке в возможных точках подключения (технологического присоединения) к таким сетям, а также сведения об организации, представившей данную информацию:**

Наименование органа (организации), предоставившего (предоставившей) информацию о возможности подключения (технологического присоединения) объекта капитального строительства	Вид сетей инженерно-технологического обеспечения	Сведения о максимальной нагрузке в возможных точках подключения (технологического присоединения)
ООО «Газпром газораспределение Нижний Новгород» (письмо от 07.05.2026 № 0716-24-10)	газоснабжение	-
Муниципальное предприятие муниципального округа Навашицкий «Жилкомсервис» (письмо от 06.05.2026 №195)	водоснабжение водоотведение	-

**10. Реквизиты нормативных правовых актов субъекта Российской Федерации, муниципальных правовых актов, устанавливающих требования к благоустройству территории Правила благоустройства территории городского округа Навашинский Нижегородской области утверждены Решением Совета депутатов городского округа Навашинский Нижегородской области от 26.10.2017 №295 (с изменениями).**

**11. Информация о красных линиях: отсутствует.**

Обозначение (номер) характерной точки	Перечень координат характерных точек в системе координат, используемой для ведения Единого государственного реестра недвижимости	
	X	Y
-	-	-

**12. Информация о требованиях к архитектурно-градостроительному облику объекта капитального строительства:**

№	Требования к архитектурно-градостроительному облику объекта капитального строительства	Показатель
1	2	3
1	Требования к цветовым решениям	не устанавливаются
2	Требования к отделочным и (или) строительным материалам, определяющие архитектурный облик объектов капитального строительства	не устанавливаются
3	Требования к размещению технического и инженерного оборудования на фасадах и кровлях объектов капитального строительства	не устанавливаются
4	Требования к подсветке фасадов объектов капитального строительства	не устанавливаются

## Приложение



Администрация муниципального округа  
Навашинский Нижегородской области

Общество с ограниченной ответственностью  
«Газпром газораспределение  
Нижний Новгород»  
(ООО «Газпром газораспределение  
Нижний Новгород»)

### Филиал в г. Павлово

ул. Транспортная, д. 18, г. Павлово,  
Нижегородская область, Российская Федерация. 606103  
тел.: (83171) 2-07-76, факс: +7 (83171) 2-07-64  
e-mail: pavlovo\_it@oblgaz.nnov.ru  
ОКПО 48258653, ОГРН 1235200003026, ИНН 5262390050, КПП 525243

07.05.2026 № 0716-24-10  
на № от

В ответ на Ваш запрос от 05.05.2026 г. № Исх. -130-241986/26, ООО  
"Газпром газораспределение Нижний Новгород" сообщает следующее.

Техническая возможность подключения объектов капитального строительства по адресу: Нижегородская область, муниципальный округ Навашинский, г. Навашино, территория гаражный массив № 2, земельный участок 31/1 с кадастровым номером 52:37:0600001:6426,

Нижегородская область, муниципальный округ Навашинский, г. Навашино, территория гаражный массив № 2, земельный участок 31/2, с кадастровым номером 52:37:0600001:6421,

Нижегородская область, муниципальный округ Навашинский, г. Навашино, территория гаражный массив № 2, земельный участок 31/3 с кадастровым номером 52:37:0600001:6429,

Нижегородская область, муниципальный округ Навашинский, г. Навашино, территория гаражный массив № 2, земельный участок 31/4 с кадастровым номером 52:37:0600001:6428,

Нижегородская область, муниципальный округ Навашинский, г. Навашино, территория гаражный массив № 2, земельный участок 31/5 с кадастровым номером 52:37:0600001:6424,

Нижегородская область, муниципальный округ Навашинский, г. Навашино, территория гаражный массив № 2, земельный участок 31/6 с кадастровым номером 52:37:0600001:6425,

Нижегородская область, муниципальный округ Навашинский, г. Навашино, территория гаражный массив № 2, земельный участок 31/7 с кадастровым номером 52:37:0600001:6427 имеется.

Для заключения договора о подключении (технологическом присоединении) объекта капитального строительства и газоиспользующего оборудования к сети газораспределения необходимо предоставить заявку о подключении с

Приложением документов в соответствии с требованиями Правил подключения (технологического присоединения) газоиспользующего оборудования и объектов капитального строительства к сетям газораспределения, утвержденных постановлением Правительства РФ от 13.09.2021г. № 1547.

Начальник управления РЭУ № 5/6  
в г. Кулебаки



М.Н. Крутова

**Муниципальное предприятие муниципального округа Навашинский**  
**«ЖИЛКОМСЕРВИС»**  
**607101, Нижегородская область, Навашинский район, г.Навашино,**  
**пр. Корабелов, д. 11**  
**ИНН 5223034940 КПП 522301001 ОГРН 1145247031192**  
**р/сч 40702810542000010050, в Волго-Вятском банке Сбербанка России**  
**г.Нижний Новгород, к/с 30101810900000000603, БИК 042202603**  
**Тел. 8 83175 5 68 06**

№ 196 от 6.05.2026

Заместителю главы администрации,  
Директору департамента строительства и ЖКХ  
Мамоновой О.М.

Уважаемая Ольга Михайловна!

В ответ на ваш запрос №130-243257/26 от 06.05.2026г., по вопросу возможности подключения (технологического присоединения) объектов капитального строительства к сетям водоснабжения и водоотведения сообщаем:

Подключение (технологическое присоединение) объектов капитального строительства к сетям водоснабжения и водоотведения, расположенных:

- на земельном участке с кадастровым номером 52:37:0600001:6426 по адресу: Российская Федерация, Нижегородская область, муниципальный округ Навашинский, город Навашино, Территория гаражный массив №2, земельный участок 31/1;
- на земельном участке с кадастровым номером 52:37:0600001:6421 по адресу: Российская Федерация, Нижегородская область, муниципальный округ Навашинский, город Навашино, Территория гаражный массив №2, земельный участок 31/2;
- на земельном участке с кадастровым номером 52:37:0600001:6429 по адресу: Российская Федерация, Нижегородская область, муниципальный округ Навашинский, город Навашино, Территория гаражный массив №2, земельный участок 31/3;
- на земельном участке с кадастровым номером 52:37:0600001:6428 по адресу: Российская Федерация, Нижегородская область, муниципальный округ Навашинский, город Навашино, Территория гаражный массив №2, земельный участок 31/4;
- на земельном участке с кадастровым номером 52:37:0600001:6424 по адресу: Российская Федерация, Нижегородская область, муниципальный округ Навашинский, город Навашино, Территория гаражный массив №2, земельный участок 31/5;

- на земельном участке с кадастровым номером 52:37:0600001:6425 по адресу: Российская Федерация, Нижегородская область, муниципальный округ Навашинский, город Навашино,

Территория гаражный массив №2, земельный участок 31/6;

- на земельном участке с кадастровым номером 52:37:0600001:6427 по адресу: Российская Федерация, Нижегородская область, муниципальный округ Навашинский, город Навашино,

Территория гаражный массив №2, земельный участок 31/7,

Возможно. За более точной информацией обращайтесь в МП «Жилкомсервис».

Директор



В.Ю Шилов

Исполнитель гл. инженер:  
Маркин М.В.